
















ΠΑΡΑΚΤΙΟΣ ΥΓΡΟΤΟΠΟΣ ΤΩΝ ΛΕΓΡΑΙΝΩΝ

Αρχική πινακίδα του χώρου

Δραστηριότητα: στην αρχική πινακίδα υπάρχει το πλάνο του χώρου με διάφορα σύμβολα και δίπλα η ερμηνεία των συμβόλων. Δίνουμε στα παιδιά μικρές φωτογραφίες των διαφόρων σημείων ενδιαφέροντος και ζητάμε να τις κολλήσουν στο σωστό σύμβολο, είτε αναγνωρίζοντας είτε μαντεύοντας.

ΥΠΟΜΝΗΜΑ	
	Όρια υγρότοπου
	Οδικό δίκτυο
	Ενημερωτικές πινακίδες
	Χώρος στάθμευσης
	Οικισμοί
	Αθλητικές εγκαταστάσεις
	Δενδρώνες-Καλλιέργειες
	Αμμώδης παραλία
	Κινούμενες αμμοθίνες
	Καλαμιώνες
	Θίνες με σκληρόφυλλους θάμνους
	Θίνες με αλόφιλη βλάστηση
	Δάση ελιάς-χαρουπιός

